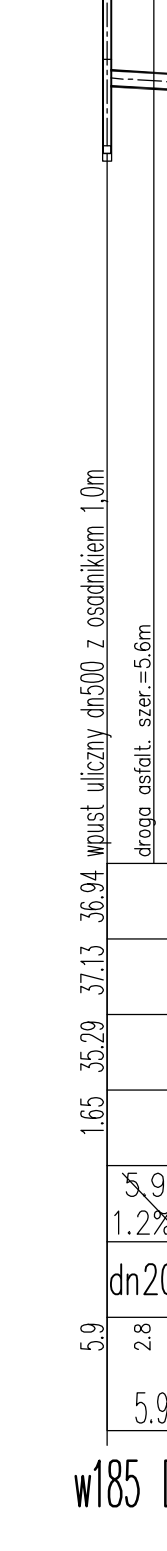
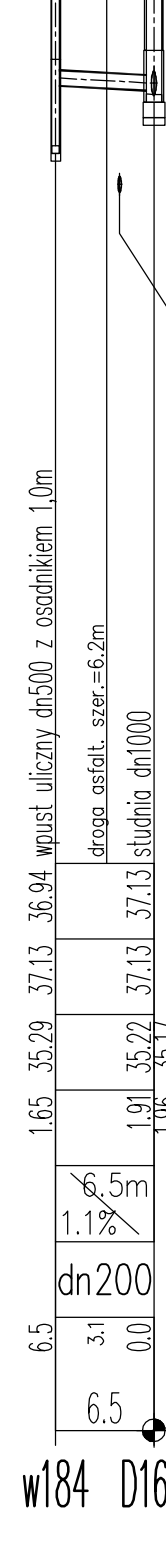
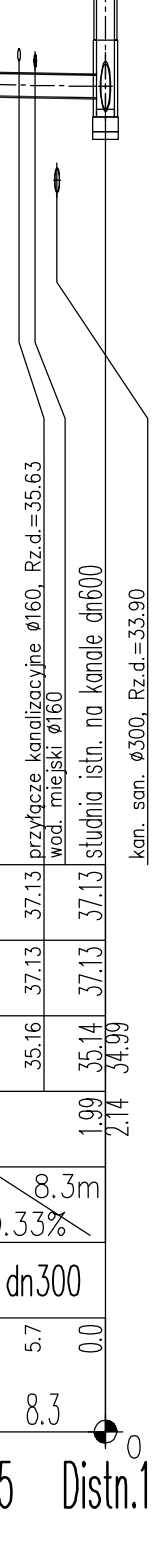
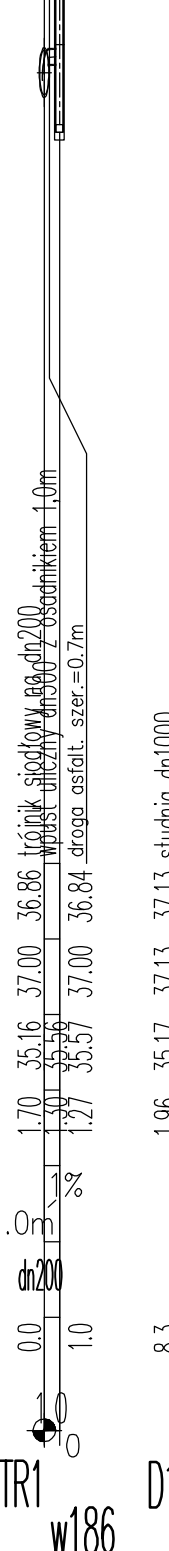
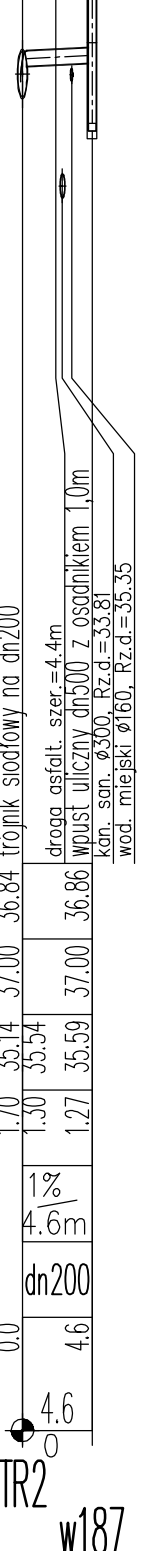
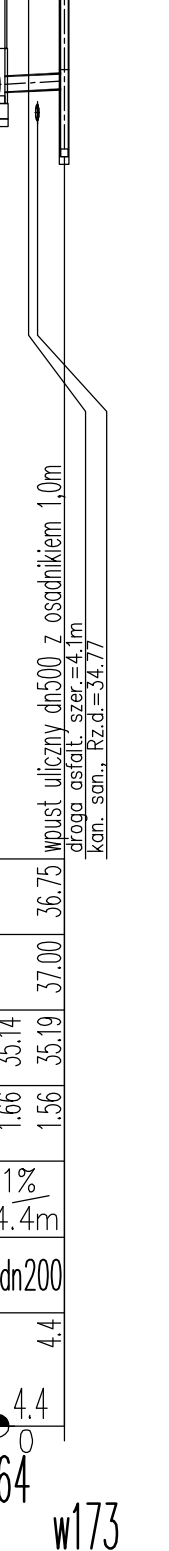

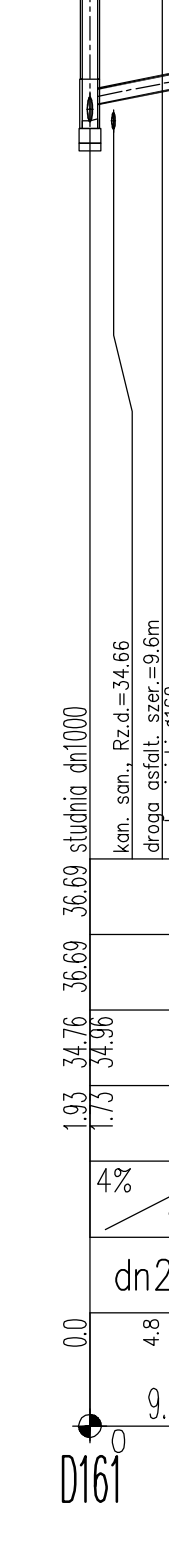
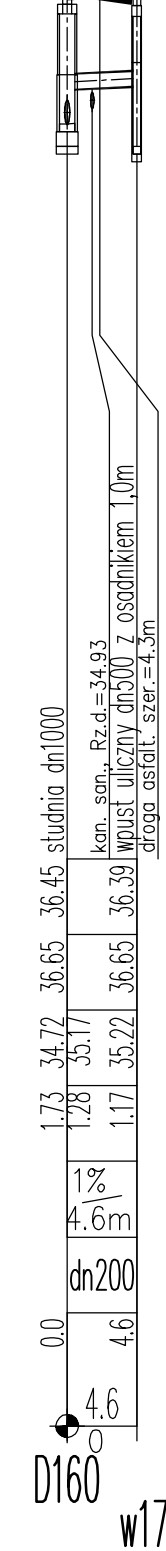
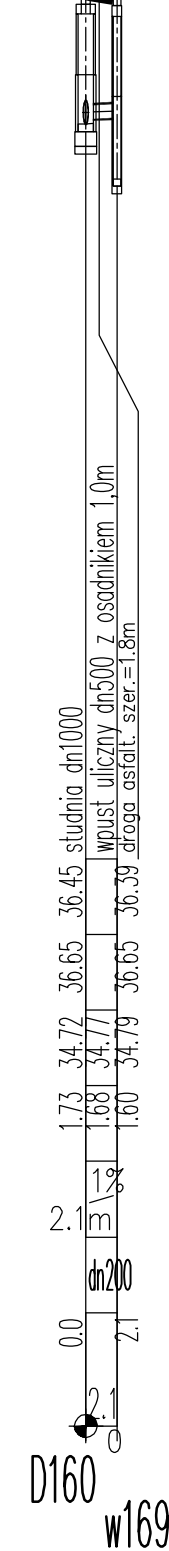
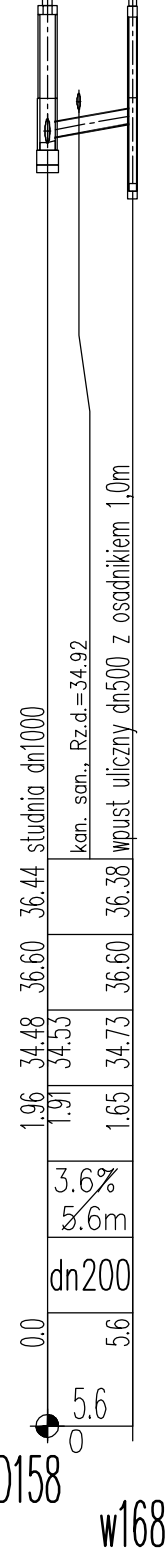
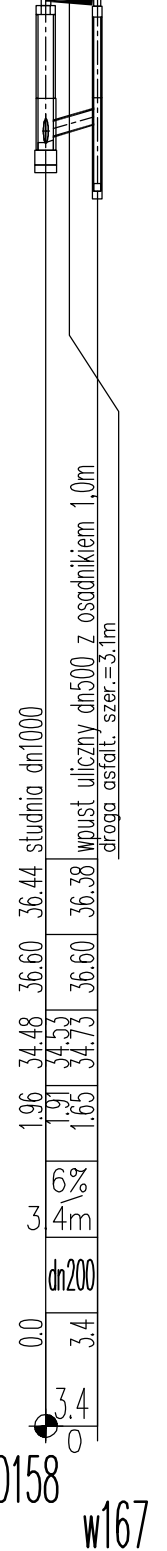
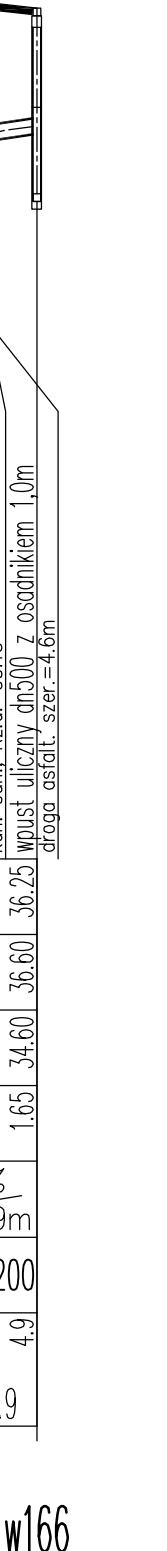

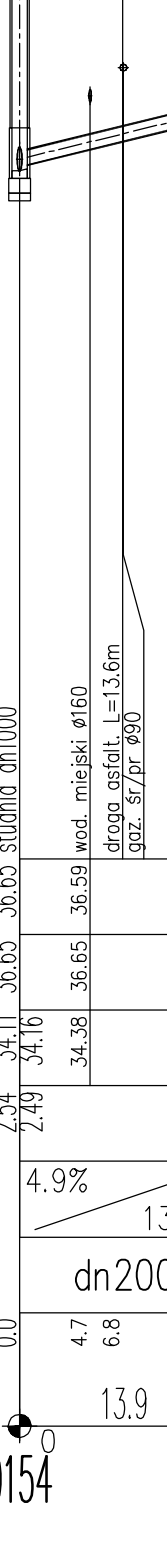

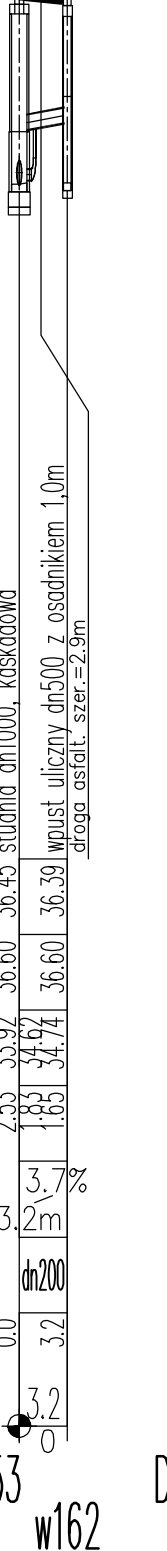



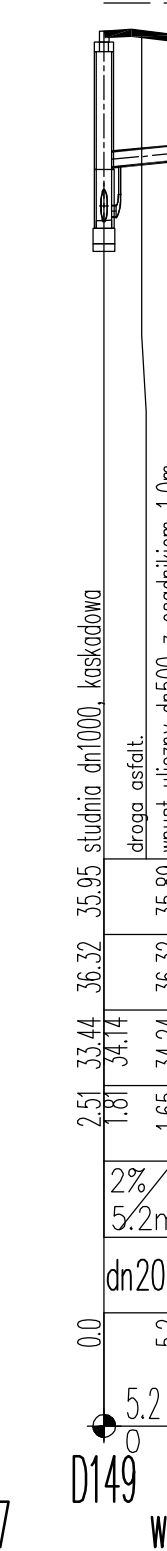
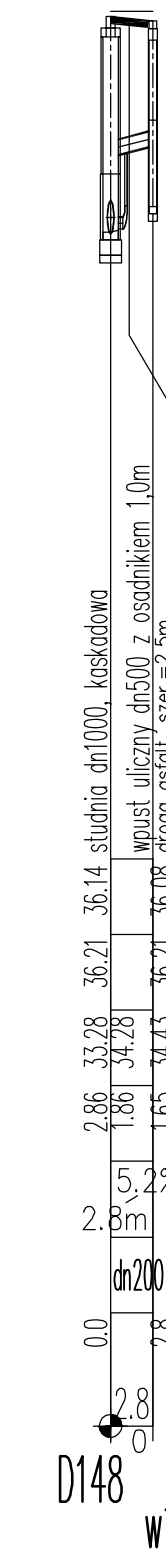
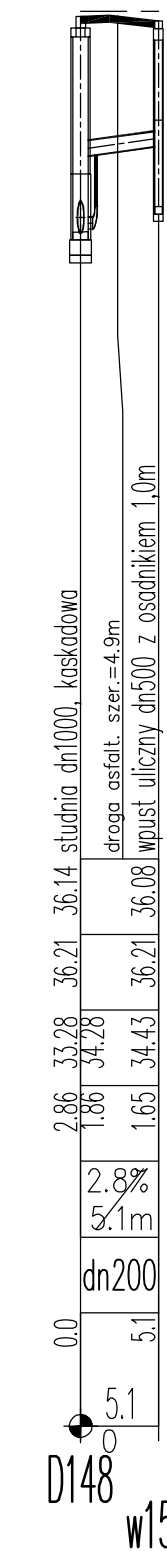

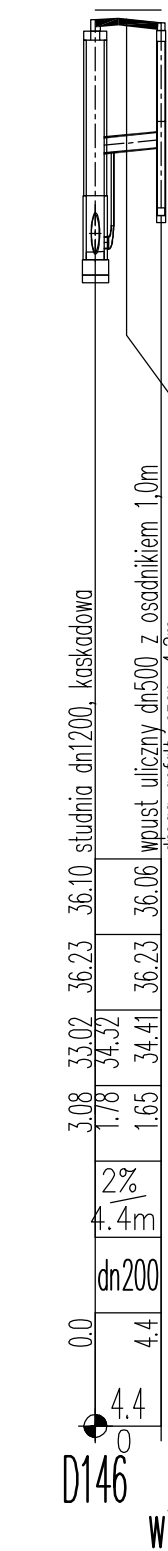
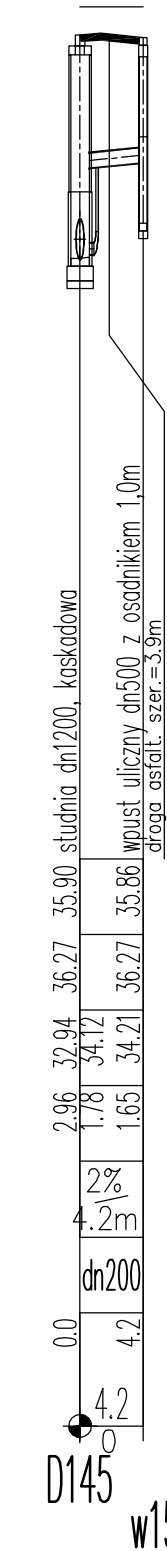
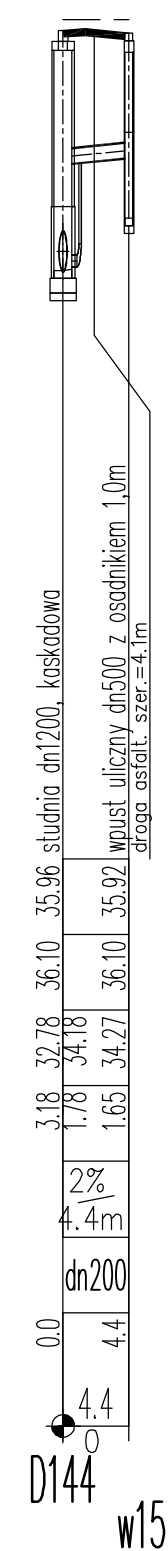
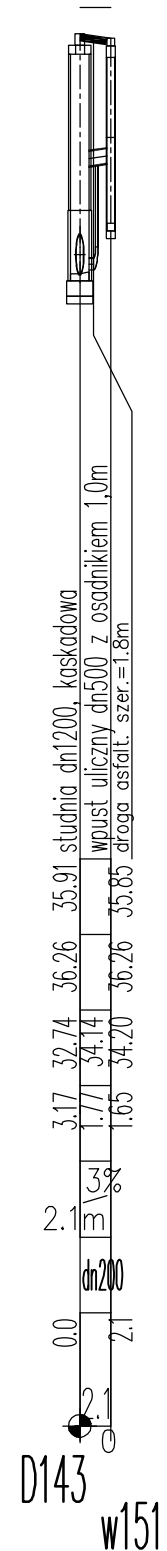
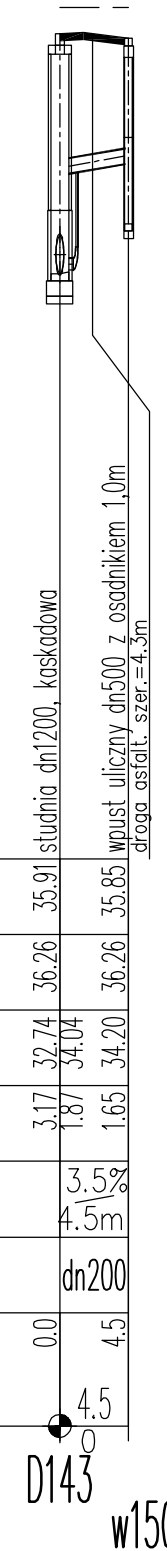


POZIOM PORÓWNAWCZY 25.00 m n.p.m.

RZĘDNA TERENU PROJ.	
RZĘDNA TERENU ISTN.	
RZĘDNA DNA KANAŁU	
ZAGŁĘBIENIE DNA KANAŁU	
SPADKI, DŁUGOŚCI	
ŚREDNICA, MATERIAŁ	
ODLEGŁOŚCI	



- UWAGI:
1. Studnie o średnicy dn1000mm, materiał: PE-HD,
 2. Przewody o średnicy dn300mm z rur PE-HD, SN8,
 3. Przewody o średnicy dn200mm z rur PP, SN8,

UL.PROSTA

PROFILE KANAŁU DESZCZOWEGO
z podejściami do wpustów ulicznych.

PROJEKTANT	 Pracownia Projektowa EMDROG ul. G. Zapolskiej 14/90, 85-149 Bydgoszcz tel. 609-979-200, tel./fax. 52/348-75-90		
INWESTYCJA	Budowa dróg na Os. Leśnym wraz z przebudową i rozbudową dróg nr 050859C i nr 050860C w Solcu Kujawskim.		
INWESTOR	Gmina Solec Kujawski ul. 23 Stycznia 7 86-050 Solec Kujawski		
OBIEKT	Odwodnienie nawierzchni dróg.		
ZESPÓŁ AUTORSKI	FUNKCJA	IMIĘ I NAZWISKO	UPRAWNIENIA
	Projektował	mgr inż. Katarzyna Jakubowska	KUP/0149/POOS/09 mgr inż. Katarzyna Jakubowska mgr inż. Monika Królikowska
	Opracował	Ewa Kreuzberg	KUP/0151/POOS/09 mgr inż. Monika Królikowska mgr inż. Ewa Kreuzberg
	Sprawdził	Monika Królikowska	KUP/0151/POOS/09 mgr inż. Monika Królikowska mgr inż. Ewa Kreuzberg
NAZWA RYSUNKU	Profile kanału deszczowego		
STADIUM	PW	SKALA:	NR RYS.:
BRANŻA	SANITARNA	1:100/500	4
DATA	09.2018rok		